

BORERAPPORT

DGU arkivnr: 53. 139

Borested : Odby
7790 Thyholm

Kommune : Struer
Region : Midtjylland

Boringsdato : 6/12 1968

Boringsdybde : 84,2 meter

Terrænkote : 12,5 meter o. DNN

Brøndbore : Ribe Brøndboreforretning ApS

MOB-nr :

BB-journr :

BB-bornr :

Prøver

- modtaget :

- beskrevet : 20/11 1968 af : G

- antal gemt :

Formål : Vandforsyningsboring

Anvendelse : Vandværksboring

Boremethode :

Kortblad : 1115 IVNØ

UTM-zone : 32

UTM-koord. : 470946, 6272865

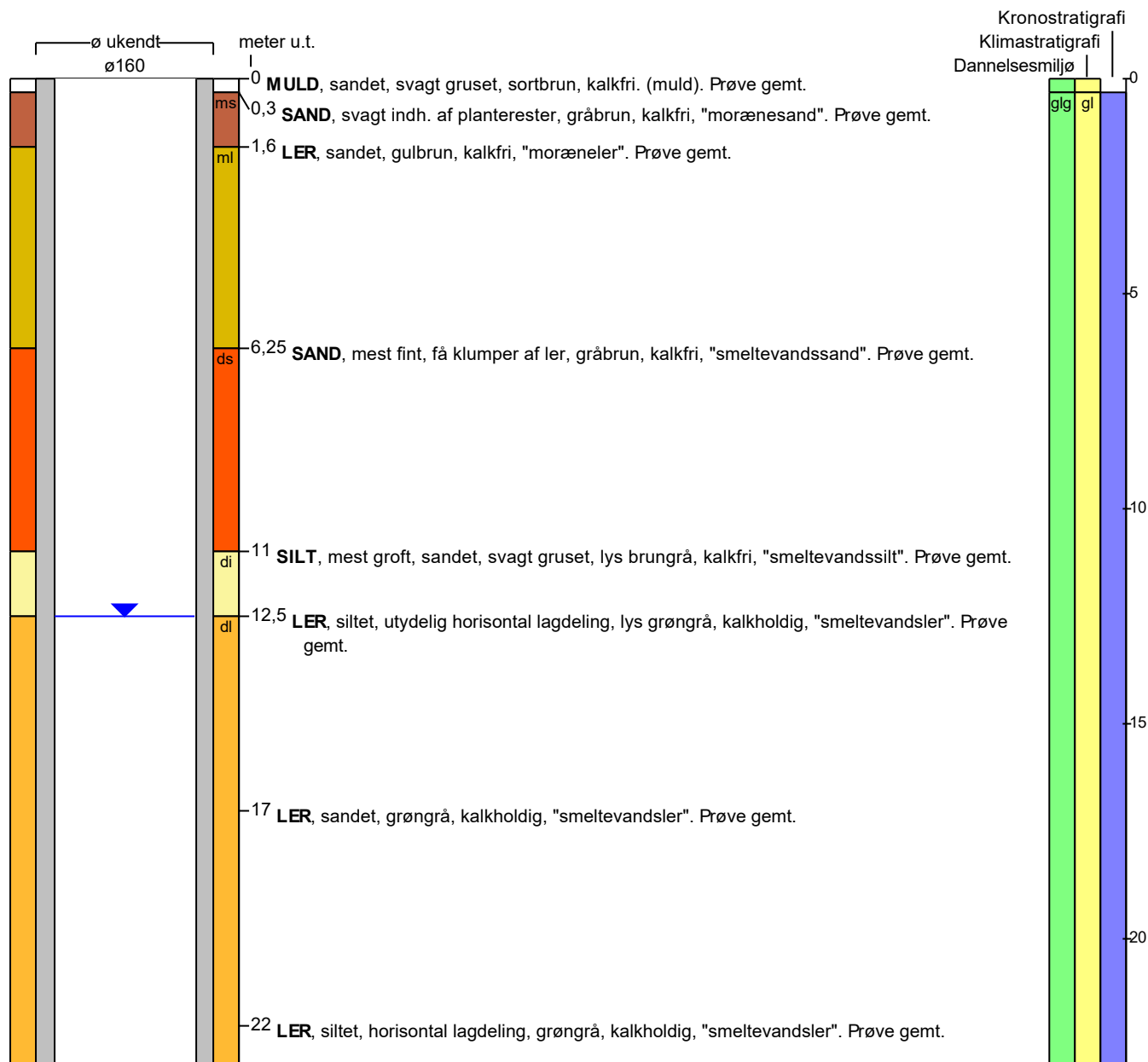
Datum : EUREF89

Koordinatkilde : Rådg. firma

Koordinatmetode : Ortofoto

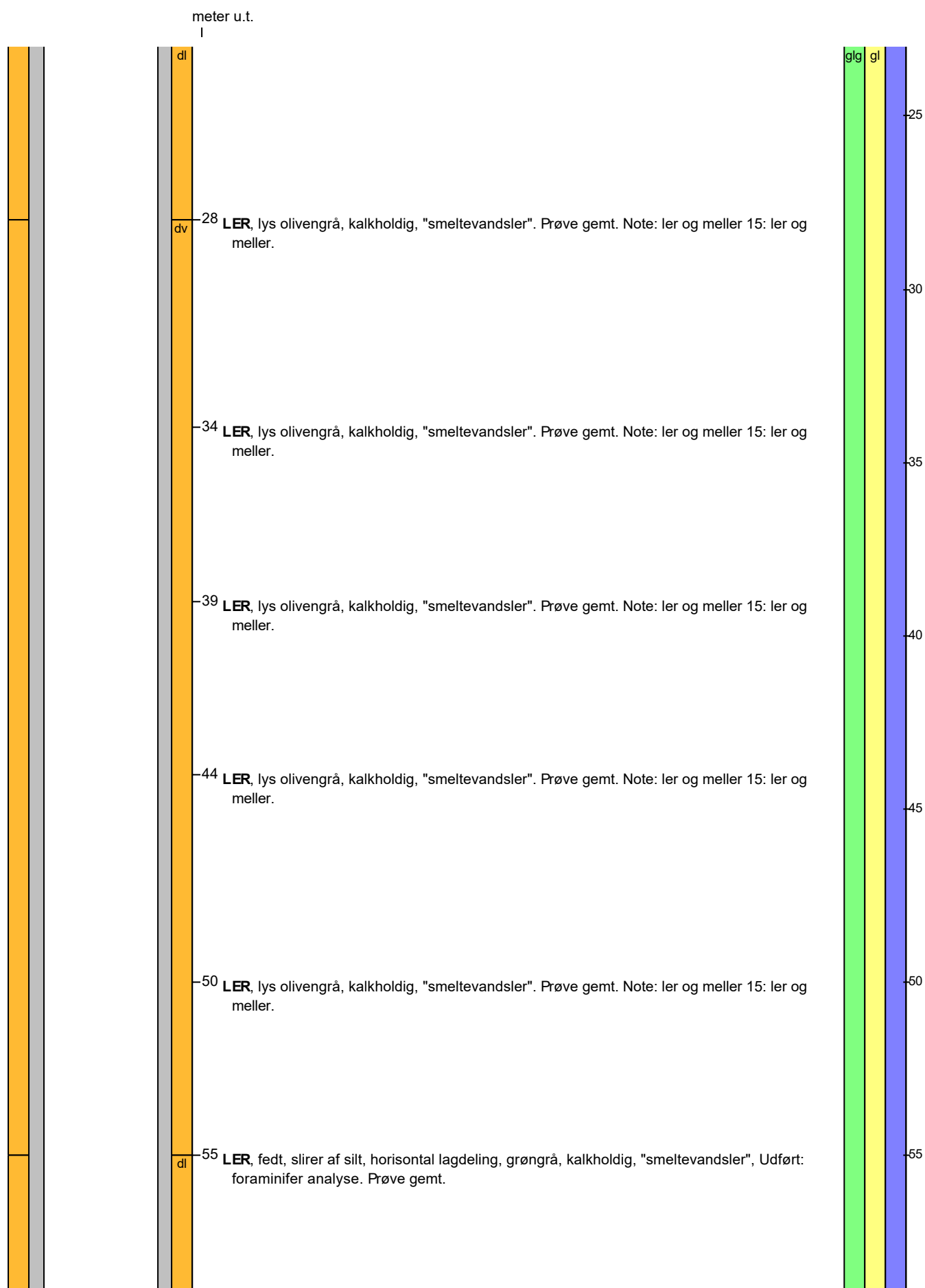
Indtag 1 (seneste)	Ro-vandstand	Pejledato	Ydelse	Sænkning	Pumpetid
	12,5 meter u.t.	6/12 1968	20 m ³ /t	1 meter	72 time(r)

Notater : 05-03-15: placering rettet. Koordinatsat ud fra ortofoto okt.12-jan.13 af COWI for NST.



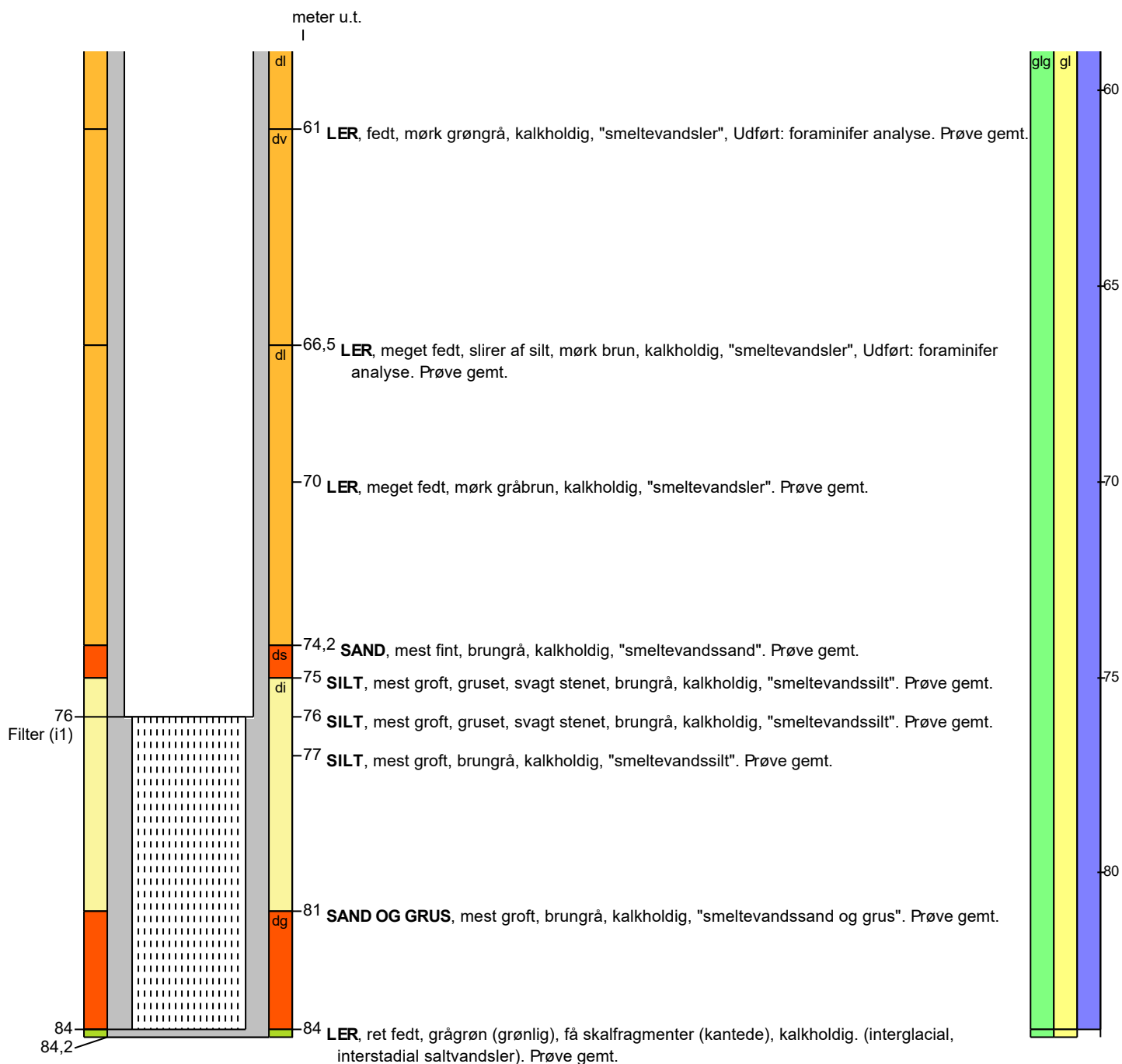
BORERAPPORT

DGU arkivnr: 53. 139



BORERAPPORT

DGU arkivnr: 53. 139



Aflejringsmiljø - Alder (klima-, krono-, litho-, biostratigrafi)

meter u.t.

0	-	0,3	terrigen - postglacial
0,3	-	84	glacigen - glacial -
84	-	84,2	marin - interglacial